

Etude technique à mener pour la gestion eaux usées des futurs lots de la partie basse des zones IAUE et 2AUE - Raccordement en gravitaire ou mise en place d'un poste de relevage

Station d'épuration "Lagunage aéré" 950 équivalents habitants

Ruisseau du Guy Renault

Poste de refoulement de la "Ville Mouart"

Poste de refoulement de "Launay"

Département d'Ille-et-Vilaine








Commune de QUEDILLAC

ANNEXES SANITAIRES

Mars 2020

PLAN EAUX USEES - Zone agglomérée

LEGENDE :

-  Zones urbanisables
-  Réseau eaux usées gravitaire
-  Poste de refoulement
-  Conduite de refoulement
-  Réseau eaux usées gravitaire projeté
-  Cours d'eau
-  Sens d'écoulement

Echelle : 1/2000 Plan : EU

Commune de Quedillac  
Mairie - 23 Rue de Rennes - 35 290 QUEDILLAC  
L'Asseker Dyz  
21 rue du Tréfilé 35 520 La Mézière



Réalisé par DMEAU  
Ferme de la Chauvelière  
35 150 JANZE  
02.99.47.65.63